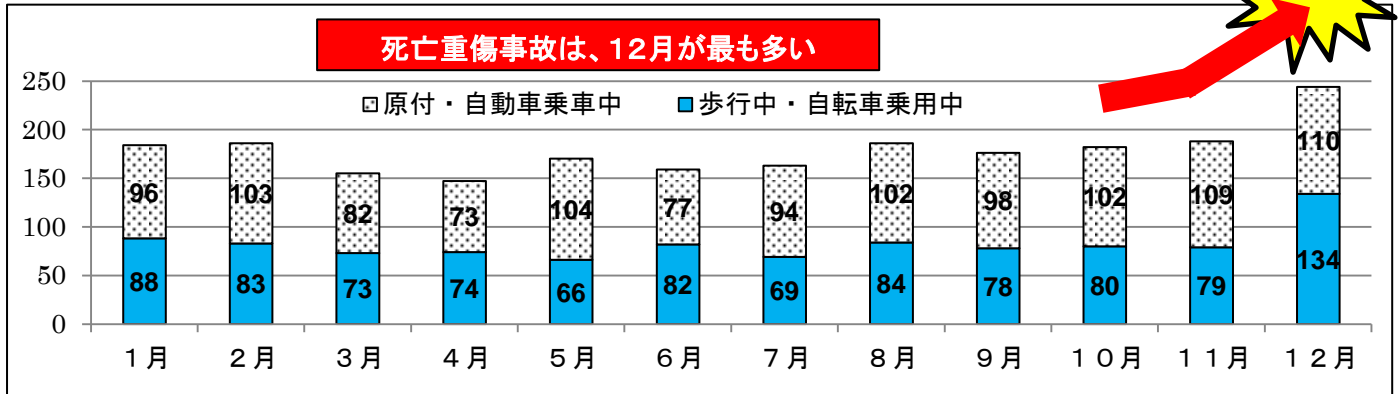
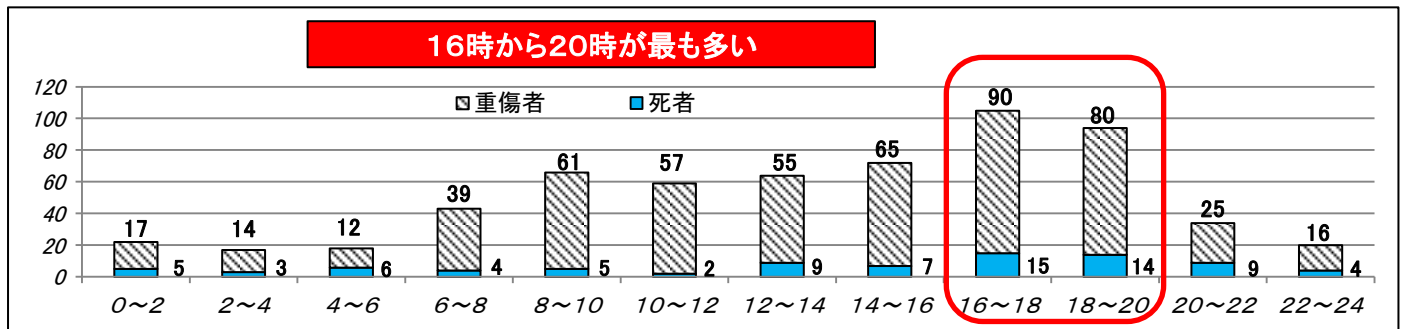


例年、年末に向けて交通死亡事故が多発!! (過去5年間の分析)

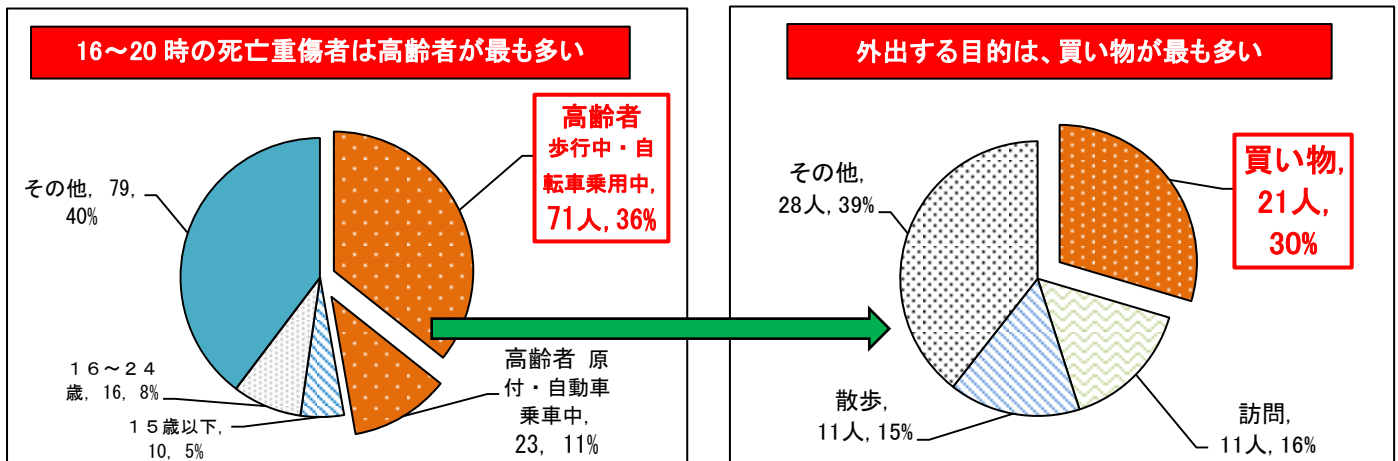
1. 過去5年間 (平成24年~28年) の交通事故死亡重傷者数の月別の推移



2. 10月~12月における死亡重傷者数の時間帯別



3. 10月~12月における16時~20時の高齢交通弱者の死亡重傷者数の通行目的別



運転者の方

- 薄暮時は早めにライトを点灯し、対向車等がない時はハイビームにしましょう。
- 車に乗ったら全席シートベルトをしめましょう。

歩行者の方

- 夜間は反射材を着用し、明るい服装をしましょう。
- 近づいてくる車がある場合、道路の横断はやめましょう。

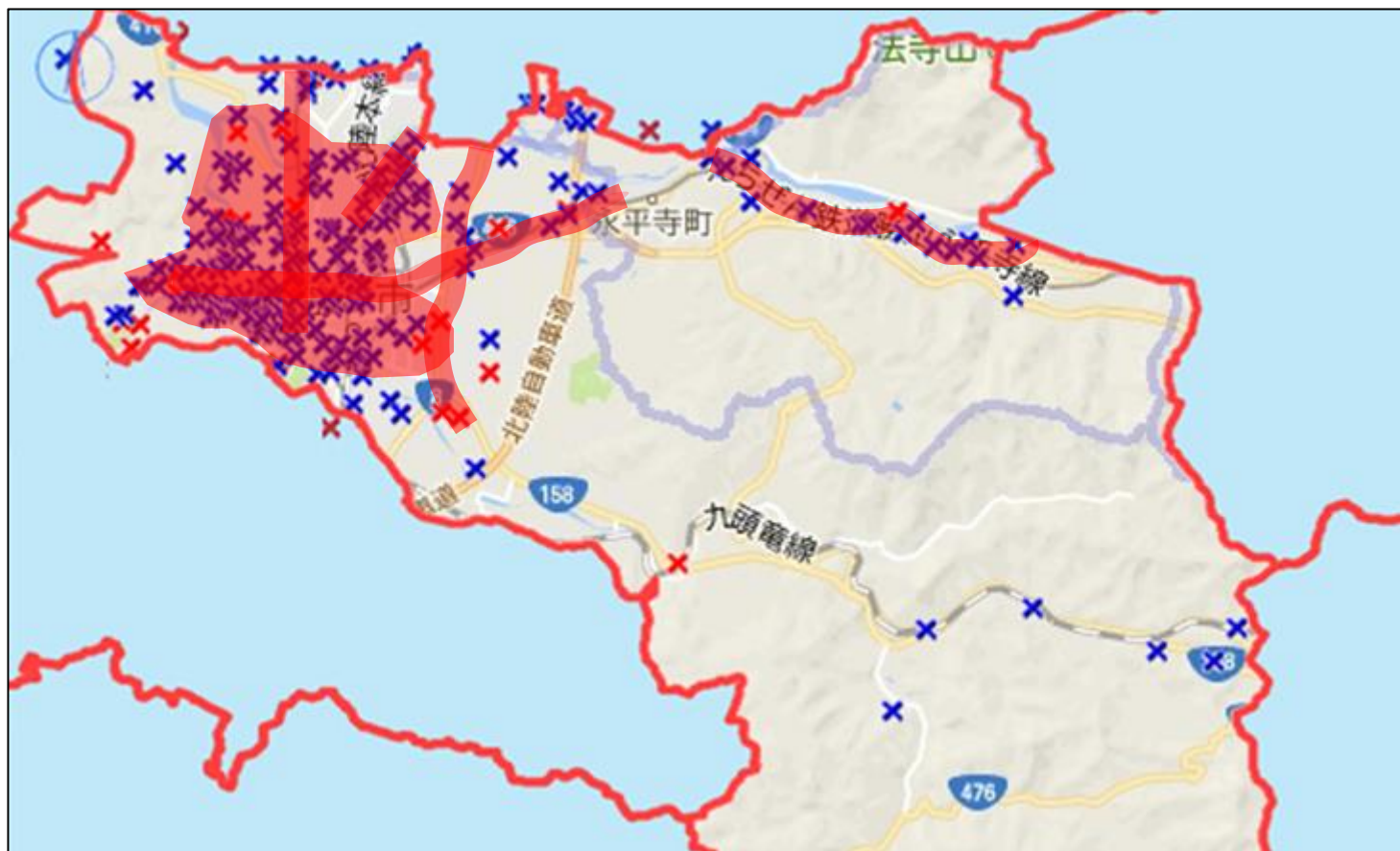


過去3年間（平成26年～28年）における10月～12月の高齢者の死亡重傷事故発生地図

○ 福井警察署管内の交通事故多発路線

凡例： 交通事故多発路線・エリア
×：高齢死者 ×：重傷者

国道8号、国道158号、国道416号、芦原街道、市街地に高齢弱者の重傷事故が多発。

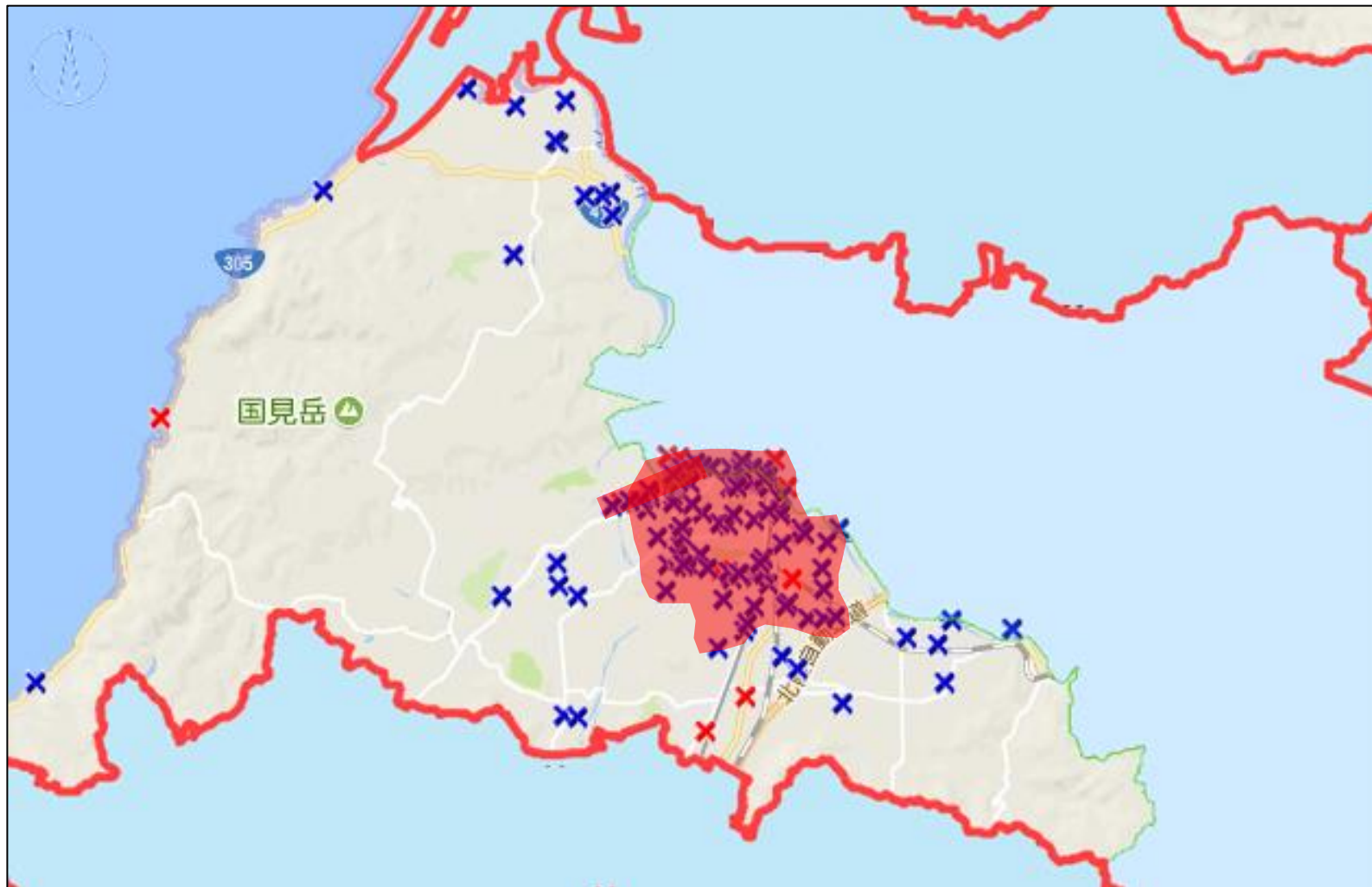


過去3年間（平成26年～28年）における10月～12月の高齢者の死亡重傷事故発生地図

○ 福井南警察署管内の交通事故多発路線

凡例： ■ 交通事故多発路線・エリア
×：高齢死者 ×：重傷者

フェニックス通り、西環状線、主要地方道福井四ヶ浦線、市街地に高齢弱者の重傷事故が多発。



過去3年間（平成26年～28年）における10月～12月の高齢者の死亡重傷事故発生地図

○ 大野警察署管内の交通事故多発路線

国道157号、国道158号に高齢弱者の重傷事故が多発。

凡例: 交通事故多発路線・エリア
×: 高齢死者 ×: 重傷者

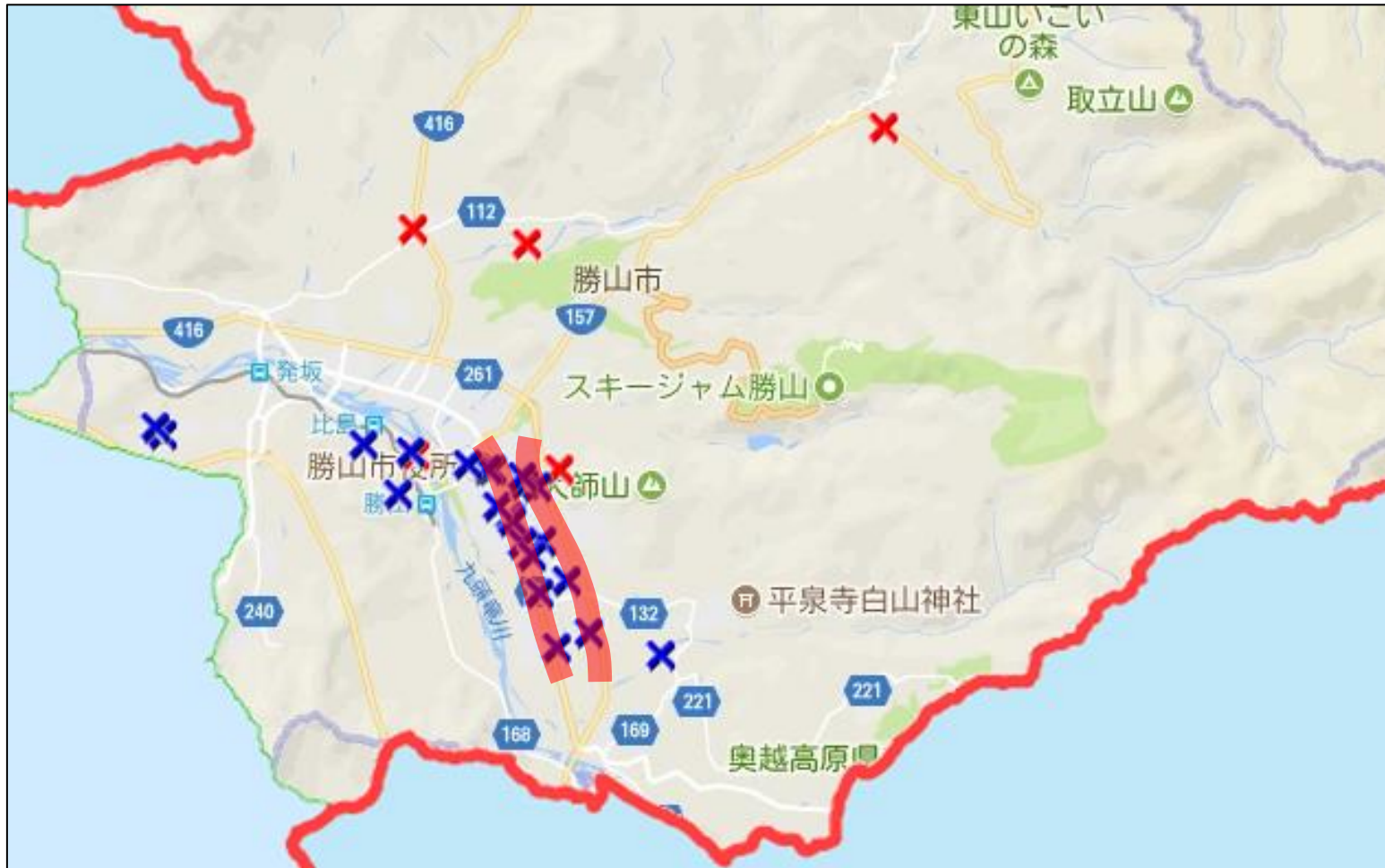


過去3年間（平成26年～28年）における10月～12月の高齢者の死亡重傷事故発生地図

○ 勝山警察署管内の交通事故多発路線

国道157号、勝山街道に高齢弱者の重傷事故が多発。

凡例: ■ 交通事故多発路線・エリア
×: 高齢死者 ×: 重傷者

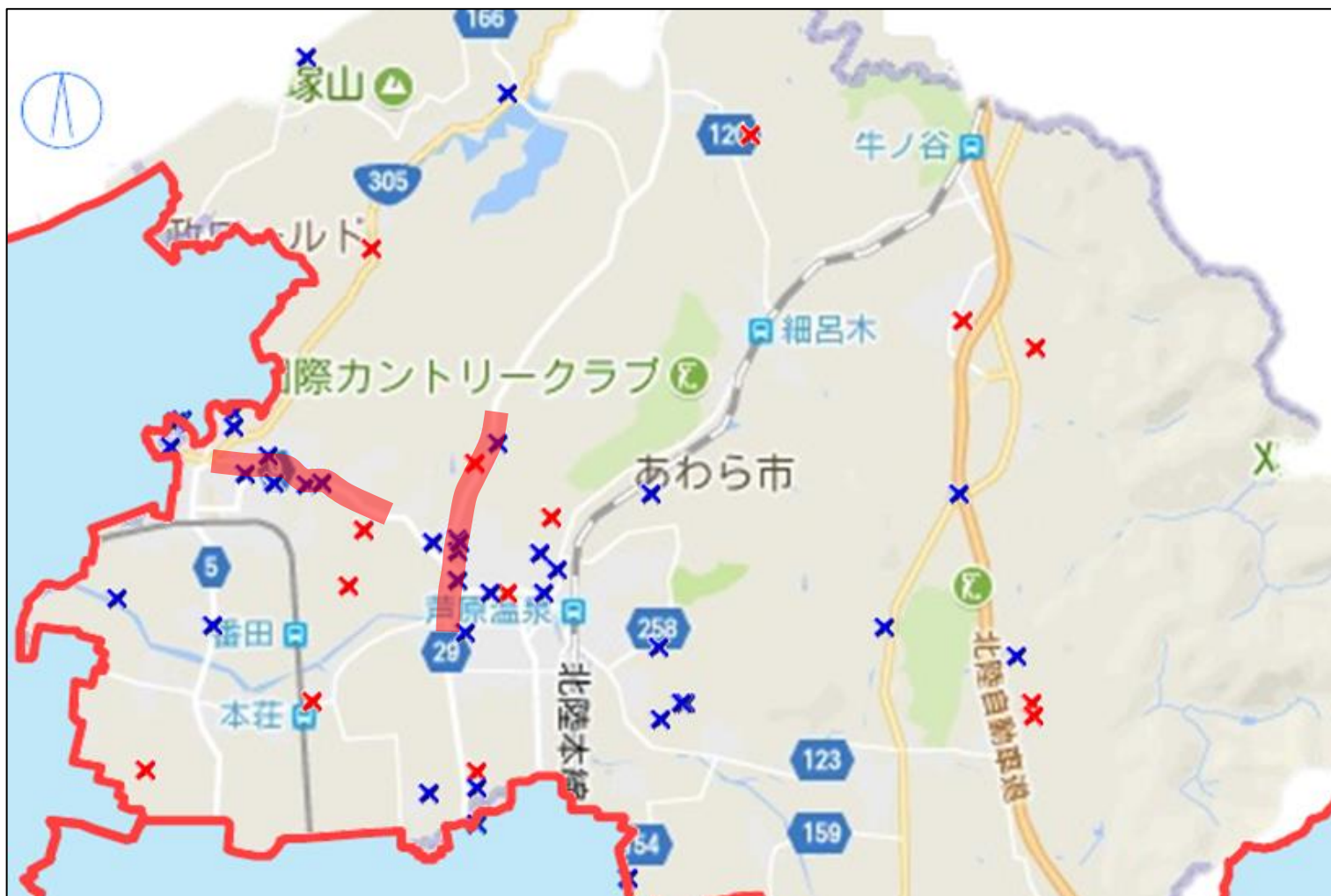


過去3年間（平成26年～28年）における10月～12月の高齢者の死亡重傷事故発生地図

○ あわら警察署管内の交通事故多発路線

主要地方道福井金津線、芦原丸岡線に高齢弱者の重傷事故が多発。

凡例: ■ 交通事故多発路線・エリア
×: 高齢死者 ×: 重傷者



過去3年間（平成26年～28年）における10月～12月の高齢者の死亡重傷事故発生地図

○ 坂井警察署管内の交通事故多発路線

凡例： ■ 交通事故多発路線・エリア
× : 高齢死者 × : 重傷者

国道8号、県道福井金津線、県道福井加賀線に高齢弱者の重傷事故が多発。

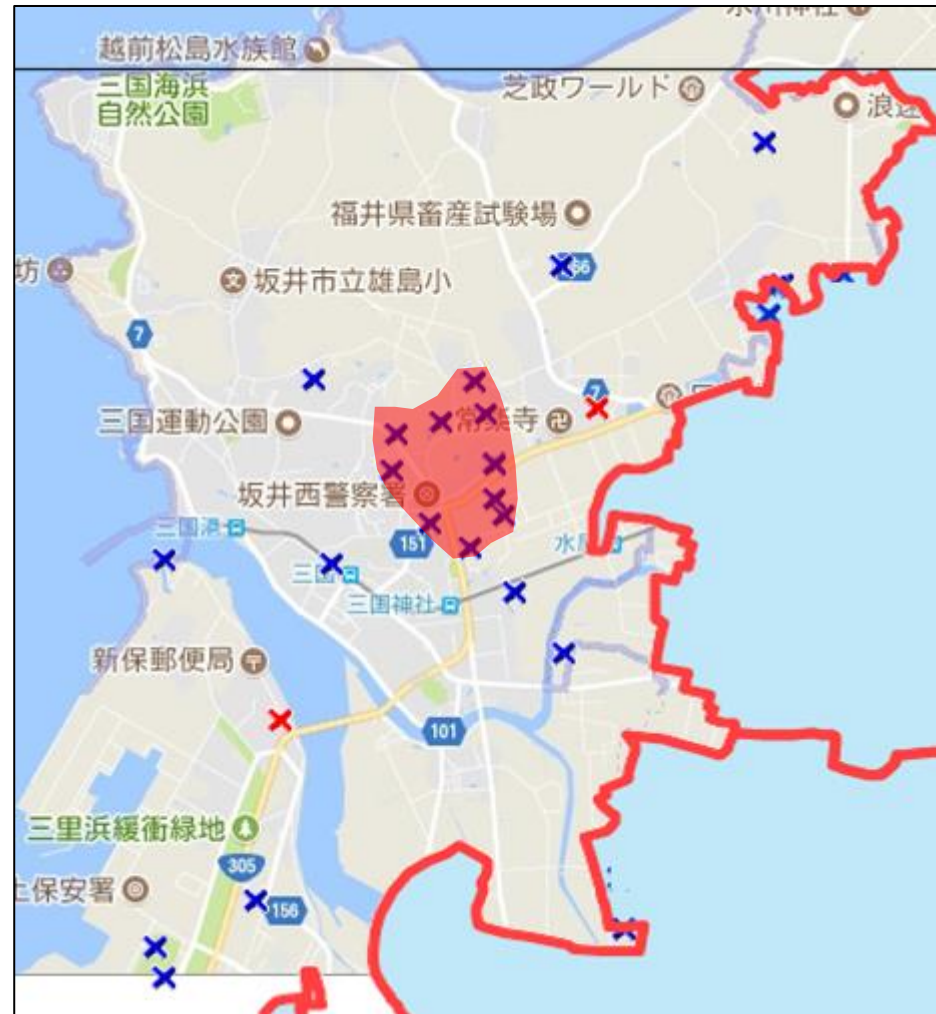


過去3年間（平成26年～28年）における10月～12月の高齢者の死亡重傷事故発生地図

○ 坂井西警察署管内の交通事故多発路線

市街地に高齢弱者の重傷事故が多発。

凡例： ■ 交通事故多発路線・エリア
× : 高齢死者 × : 重傷者

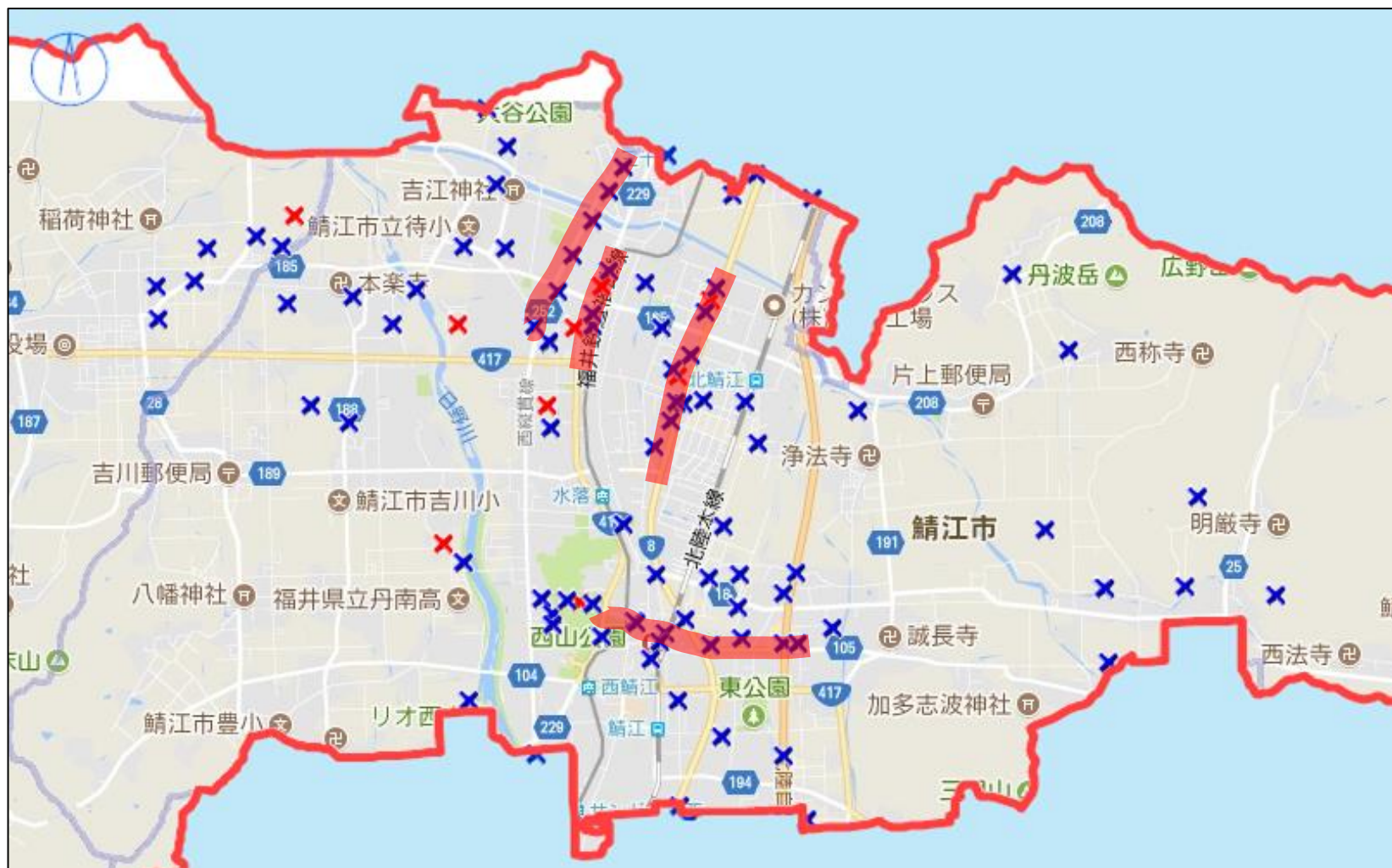


過去3年間（平成26年～28年）における10月～12月の高齢者の死亡重傷事故発生地図

○ 鯖江警察署管内の交通事故多発路線

凡例： ■ 交通事故多発路線・エリア
×：高齢死者 ×：重傷者

国道8号、国道417号、県道鯖江織田線に高齢弱者の重傷事故が多発。

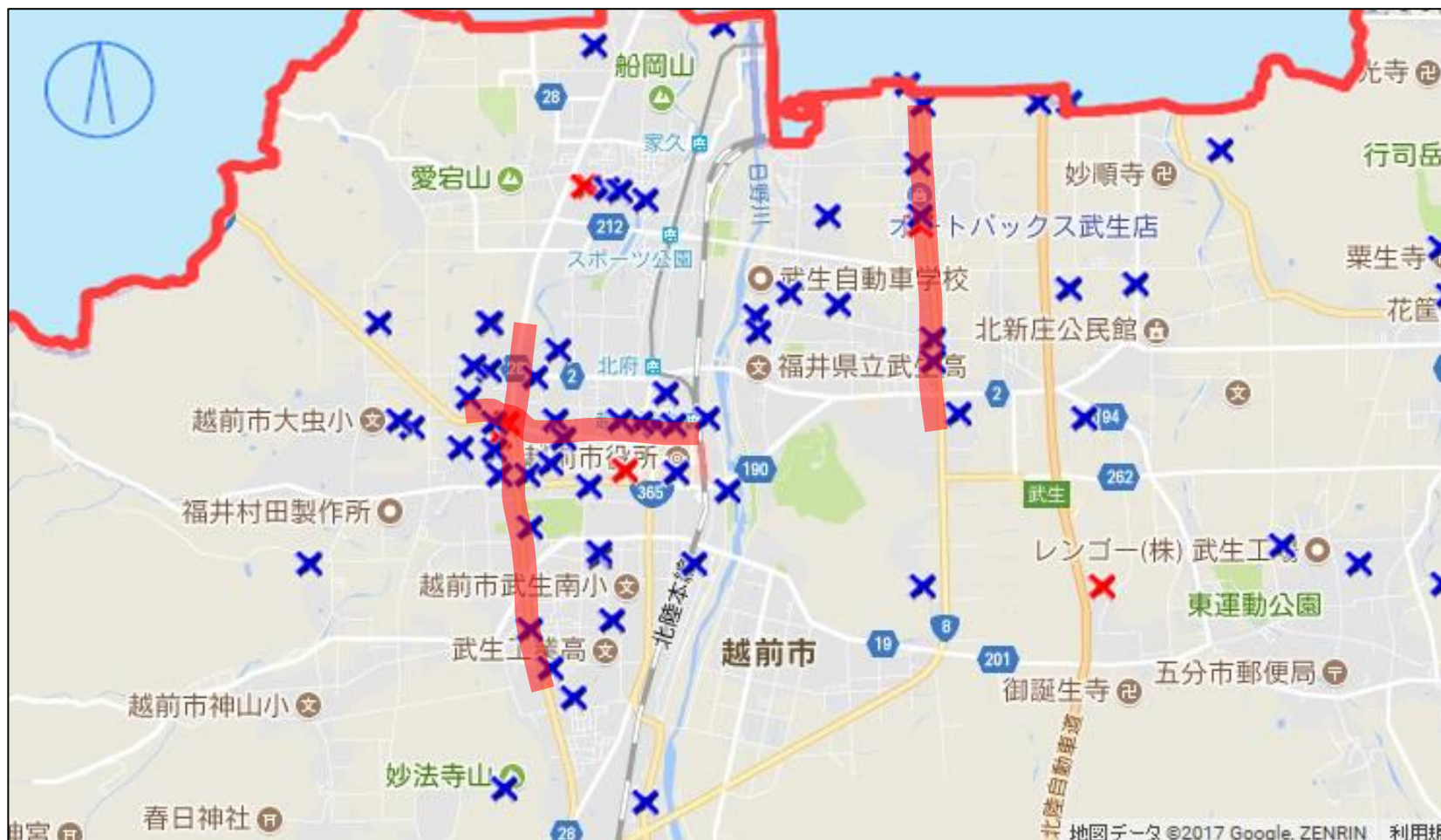


過去3年間（平成26年～28年）における10月～12月の高齢者の死亡重傷事故発生地図

○ 越前警察署管内の交通事故多発路線

凡例： 交通事故多発路線・エリア
×：高齢死者 ×：重傷者




国道8号、国道417号、主要地方道福井朝日武生線に高齢弱者の重傷事故が多発。

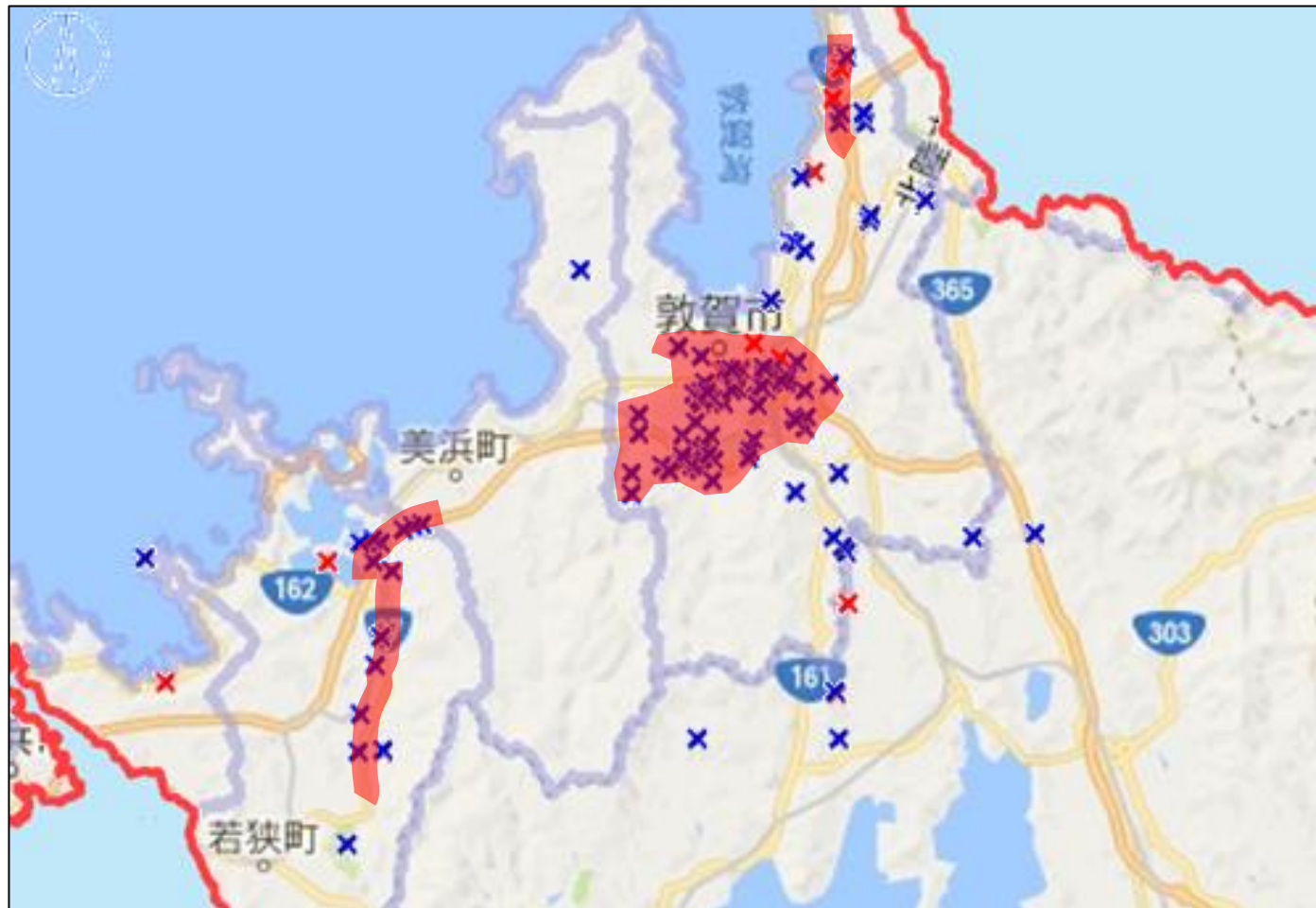


過去3年間（平成26年～28年）における10月～12月の高齢者の死亡重傷事故発生地図

○ 敦賀警察署管内の交通事故多発路線

国道8号、国道27号、市街地に高齢弱者の重傷事故が多発。

凡例：  交通事故多発路線・エリア
 : 高齢死者  : 重傷者



過去3年間（平成26年～28年）における10月～12月の高齢者の死亡重傷事故発生地図

○ 小浜警察署管内の交通事故多発路線

国道27号、国道303号、市街地に高齢弱者の重傷事故が多発。

凡例： ■ 交通事故多発路線・エリア
×：高齢死者 ×：重傷者

