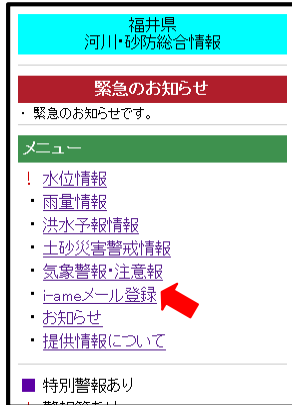


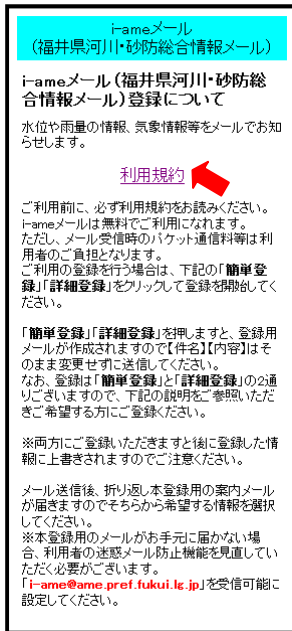
i-ame メール（福井県河川・砂防総合情報メール）の登録方法

<http://i-ame.ame.pref.fukui.lg.jp/>

にアクセスしてください。

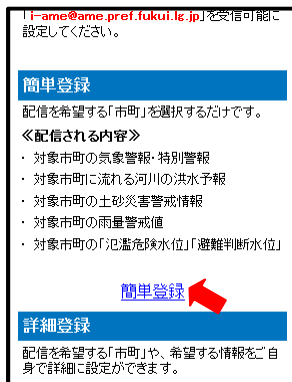


[i-ame メール登録](#) をクリックして登録画面に進んでください。



[利用規約](#) をクリックして、利用規約をお読みください。

配信を希望する市町だけを選んで緊急性の高い情報を受信する**簡単登録**（→①）と配信を希望する情報を細かく設定できる**詳細登録**（→②）が選べます。



① 簡単登録の場合

[簡単登録](#) をクリックすると、普段お使いのメールソフトが立ち上がりますので、そのままメールを送信します。

※ メールソフトがうまく立ち上がらない場合、「eregist@ame.pref.fukui.lg.jp」に空メールを送信することで登録メールが返信されます。

このメールは「i-ame メール
(福井県河川・砂防総合情報
メール)」でメールアドレス
をご登録いただく方へ送信
させていただいております。
以下の URL にアクセスし手
続き画面にお進みますよう
お願いいたします。
【メール配信手続きURL】
<http://i-ame.ame.pref.fukui.lg.jp/fukuimelimga/ame-mails/distribute/?prm=2938b3392d4203715b0ccd524d98cf939e8fdald256e571a6a0441c4ad619e4375709f37f50ffc7e5f8b7950ac0371>

しばらくすると登録メールが返信されてきます。

メールに添付されている【メール配信手続きURL】をクリックして
簡単登録画面に進みます。

※ メールが届かない場合

迷惑メール防止機能によりメールが届かない場合があります。

「i-ame@ame.pref.fukui.lg.jp」を受信可能に設定していただく
必要があります。

なお、設定方法は機種ごとに異なりますので、お使いの携帯の携
帯会社にお問い合わせください。

配信を希望する市町を選択してください。

複数選択することが可能です。

※ 例えば、福井市とあわら市を選んだ場合、福井市とあわら市に関
係する緊急性の高い情報が配信されます。

緊急性の高い情報：特別警報、警報

時間雨量警戒値到達情報

土砂災害警戒情報

最寄りの河川の洪水予報

氾濫危険水位・避難判断水位到達情報

選択したら「登録」をクリックします。

登録完了画面が表示されます。

これで登録完了です。


[簡単登録](#)

詳細登録

配信を希望する「市町」や、希望する情報をご自身で詳細に設定ができます。

＜選択可能内容＞

- ・ 市町
- ・ 気象注意報、警報、特別警報
- ・ 洪水予報
- ・ 土砂災害警戒情報
- ・ 雨量「時間雨量注意値」「時間雨量警戒値」「24時間雨量警戒値」
- ・ 水位「氾濫危険水位」「避難判断水位」「氾濫注意水位」「氷防固待機水位」

[詳細登録](#) 

登録情報を変更したい場合

新しい情報で書き換えられますので、再度登録をお願いします。

② 詳細登録の場合


[詳細登録](#) をクリックすると、普段お使いのメールソフトが立ち上がりますので、そのままメールを送信します。

※ メールソフトがうまく立ち上がらない場合、「dregist@ame.pref.fukui.lg.jp」に空メールを送信することで登録メールが返信されます。

このメールは「i-ame メール（福井県河川・砂防総合情報メール）」でメールアドレスをご登録いただく方へ送信させていただきます。

以下の URL にアクセスし手続き画面にお進みくださいようお願いいたします。

【メール配信手続きURL】

<http://i-ame.ame.pref.fukui.lg.jp/fukuimelмага/ame-mails/distribute/?prm=2938b3392d4203715b0ccdfb524d98cf939e8fdald256e571a6a0441c4ad619e4375709f37f50ffc7e5f8b7950ac0371> 

しばらくすると登録メールが返信されてきます。

メールに添付されている【メール配信手続きURL】をクリックして簡単登録画面に進みます。

※ メールが届かない場合

迷惑メール防止機能によりメールが届かない場合があります。

「i-ame@ame.pref.fukui.lg.jp」を受信可能に設定していただく必要があります。

なお、設定方法は機種ごとに異なりますので、お使いの携帯の携帯会社にお問い合わせください。

i-ameメール
(福井県河川・砂防総合情報メール)

詳細登録

配信を希望する市町と配信を希望する情報を選択してください。

※複数選択可能です。
選択後、「登録」を押していただき登録完了です。

配信希望地域

嶺北北部

福井市 あわら市 坂井市 永平寺町 越前町

嶺北南部

鯖江市 越前市 池田町 南越前町

奥越

大野市 勝山市

嶺南東部

敦賀市 美浜町 若狭町

嶺南西部

小浜市 高浜町 おおい町

特別警報

大雨 暴風 暴風雪 大雪 波浪 高潮

警報

大雨 洪水 暴風 暴風雪 大雪 波浪 高潮

注意報

大雨 洪水 強風 風雪 大雪 波浪 高潮 雷 融雪 濃霧 乾燥 なだれ 低温 霜 着水 着雪 その他

雨量

(ア) 配信を希望する市町を選択してください。

必ず選択してください。

複数選択することが可能です。

(イ) 配信を希望する特別警報・警報・注意報を選択してください。

複数選択することが可能です。

濃霧 乾燥 なだれ 低温
霜 着水 着雪 その他

雨量

時間雨量注意値 時間雨量警戒値
24時間雨量注意値

土砂災害警戒情報

配信:
受け取る

洪水予報

配信:
受け取らない

河川選択

時間雨量注意値 時間雨量警戒値
24時間雨量注意値

土砂災害警戒情報

配信:
受け取る

洪水予報

受け取る

洪水予報

配信:
受け取らない

河川選択

足羽川 筥の川 日野川中流
竹田川 南川

水位

足羽川 筥の川 日野川中流
竹田川 南川

水位

はん濫危険以上 避難判断以上
はん濫注意以上 水防団待機以上
受け取らない

登録

[↑ページTOPへ](#)

[トップページへ戻る](#)

情報提供: 福井県土木部 砂防防災課・河川課

はん濫危険以上 避難判断以上
はん濫注意以上 水防団待機以上
受け取らない

登録

[↑ページTOPへ](#)

[トップページへ戻る](#)

情報提供: 福井県土木部 砂防防災課・河川課

i-ameメール
(福井県河川・砂防総合情報メール)

登録完了

i-ameメール(福井県河川・砂防総合情報メール)登録ありがとうございます。正常に登録が完了いたしました。

[トップページへ戻る](#)

登録情報を変更したい場合

新しい情報で書き直しますので、再度登録をお願いします。

登録解除したい場合

以下の「登録解除」から配信停止処理をお願いします。

(ウ) 配信を希望する雨量到達情報を選びます。

(ア) で選んだ市町にある雨量観測所が対象です。

※ 時間雨量注意値：1 時間に 20mm 以上の雨が降ったとき配信
 時間雨量警戒値：1 時間に 30mm 以上の雨が降ったとき配信
 24 時間雨量注意値：24 時間に 80mm 以上の雨が降ったとき配信

(エ) 土砂災害警戒情報を「受け取る」か「受け取らない」か選びます。

(オ) 洪水予報を「受け取る」か「受け取らない」か選びます。また、配信を希望する河川を選択します。

(エ) 配信を希望する水位到達情報を選びます。

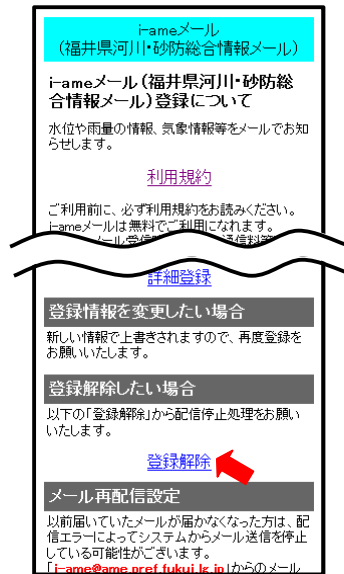
(ア) で選んだ市町にある水位観測所が対象です。

例えば、「避難判断以上」を選んだ場合、氾濫危険水位と避難判断水位に到達した場合に配信されます。また、「水防団待機以上」を選んだ場合、全ての水位（氾濫危険水位、避難判断水位、氾濫注意水位、水防団待機水位）に到達した場合に配信されます。水位観測所によっては、避難判断水位等の設定が無い場合もあります。その場合、配信されません。

選択したら「登録」をクリックします。

登録完了画面が表示されます。

これで登録完了です。



③ 登録を解除する場合

[登録解除](#) をクリックすると、メールソフトが立ち上がりますので、そのままメールを送信します。

※ メールソフトがうまく立ち上がらない場合、「stop@ame.pref.fukui.lg.jp」に空メールを送信することでも解除の案内メールが返信されます。

このメールは「i-ame メール
(福井県河川・砂防総合情報メール)」でメールアドレスをご登録いただいた方へ送信させていただいております。

配信停止の手続きを完了しました。

しばらくすると解除の案内メールが返信されてきます。