

福井県嶺南地域流域検討会ニュース

<佐分利川住民説明会編>

このニュースレターは、「佐分利川水系河川整備計画（原案）」についての住民説明会及び住民アンケート調査の結果をとりまとめたものです。

編集・発行 福井県嶺南振興局小浜土木事務所

住民説明会の開催と 住民アンケート調査の実施。

福井県では、嶺南地域流域検討会の審議のもと、「佐分利川水系河川整備計画（原案）」をとりまとめてきました。その原案について、地域の方々のご意見をお聴きするため住民説明会の開催や住民アンケート調査の実施などに取り組んできました。



住民説明会の様子

「福井県嶺南地域流域検討会」とは・

- 平成9年の河川法の改正に伴い、河川管理者は、河川の長期的な基本計画である「河川整備基方針」、および20～30年間の具体的・段階的な計画である「河川整備計画」を策定することとなりました。
- 福井県では、嶺南地域の「河川整備計画」を策定するに当たり、学識経験者から意見を頂くこととし、「福井県嶺南地域流域検討会」を設置しました。

これまでの嶺南地域流域検討会の経緯

- 第1回 (H14.12.25) ● 嶺南地域流域検討会の設立 (流域検討会の規約等)
- 第2回 (H15.3.24) ● 多田川水系河川整備基本方針(案)、整備計画(案)について
- ～
- 第5回 (H16.3.15) ● 井の口川水系河川整備基本方針(案)、整備計画(案)について
- 第6回 (H16.7.20) ● 佐分利川現地視察会 ● 佐分利川水系の現状の課題と目指すべき方向性について
- 第7回 (H16.11.1) ● 早瀬川(三方五湖)現地視察会 ● 早瀬川水系の現状の課題と目指すべき方向性について
- 第8回 (H17.2.2) ● 佐分利川水系の河川整備について
- 第9回 (H17.3.29) ● 早瀬川水系の河川整備について ● 笙の川水系の現状について
- 第10回 (H17.7.26) ● 佐分利川水系 河川整備基本方針(案)・河川整備計画(案)について ● 北川水系の現状と目指すべき方向性について
- 佐分利川水系河川整備計画(原案)住民説明会 (H17.11.14開催)
- 住民アンケート調査の実施
- 第11回 (H17.12.20) ● 笙の川の現状の課題と目指すべき方向性について ● 佐分利川水系河川整備計画(原案)に関する住民説明会およびアンケート調査結果の報告

佐分利川水系河川整備計画（原案）の住民説明内容のご紹介

①佐分利川水系河川整備計画（原案）の住民説明会について

「河川整備計画策定の背景」、「佐分利川水系河川整備計画（原案）」について、河川管理者よりスライドを用いた説明を行い、住民意見の聴取およびアンケート調査を実施しました。

■開催日時 : 平成17年11月14日(月) 午後7時30分から午後9時

■開催場所 : あみーシャン大飯

■内 容 : 「河川整備計画策定の背景」、「流域検討会審議の経緯」、「佐分利川水系河川整備計画（原案）」の内容

■住民説明会にて出された主な質問・意見

（大津呂生活貯水池について）砂防ダムが設置されている場所でのダム建設は安全か。

⇒建設位置については、地質特性を十分考慮し、安全性を確認したうえで選定しています。（河川管理者）

（大津呂川について）平成13年で河川改修工事が中断している。ダムだけでなく、上流も継続して改修してほしい。

⇒生活貯水池には大津呂川全川で洪水時の水位を下げる効果があり、平成13年度までに行った人家連担区間の河川改修の効果とあわせて、人家連担区間で30年に一回程度の規模の洪水に対応できるようにします。上流の河川改修については、生活貯水池完成後、県内の他河川との整合を図り、今後計画していくことになります。（河川管理者）

（佐分利川について）

・昔のような、変化に富んだ流れがあり、いろいろな魚のすむ川にしてほしい。

⇒濤筋や瀬・淵の確保等による、動植物の生息・生育環境の保全に努めます。（河川管理者）

・河口部では近年波浪が大きくなり危険を感じている。

⇒港湾・漁港等の関係機関との連携の強化に努め、対応を検討します。（同上）

（その他）草刈等の維持管理も積極的に行ってほしい。

⇒堤防等の河川の施設を常に適正な状態に保つよう、維持管理に努めます。（同上）

②住民アンケート調査について

住民説明会に参加された方にアンケート調査を行いました。また、住民説明会に参加されなかった方にも意見をいただくため、大飯町役場等に「佐分利川水系河川整備計画（原案）」とアンケート用紙を設置するとともに、流域内の300世帯への郵送によるアンケート調査を実施しました。

■大飯町役場等へのアンケート票の設置 : 平成17年11月18日～12月2日

■郵送によるアンケート調査の実施 : 平成17年11月18日～12月2日

③住民アンケート調査結果について

「佐分利川水系河川整備計画（原案）」に対するアンケートの調査結果の概要を整理しました。

■住民アンケート調査の回収状況

当日アンケート回収数 : 32通

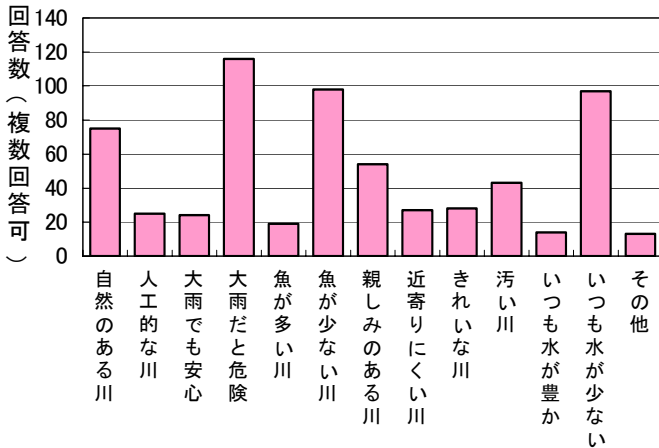
大飯町設置分の回収数 : 32通

郵送アンケート回収数 : 137通

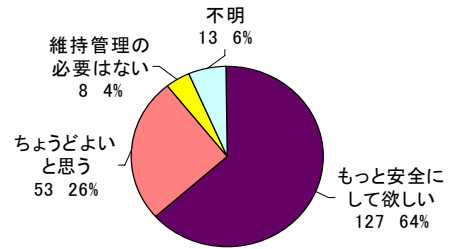
合計回収数 201通 (回収率52%)

■ アンケート集計結果と主な意見

・ 佐分利川はどのようなイメージですか？



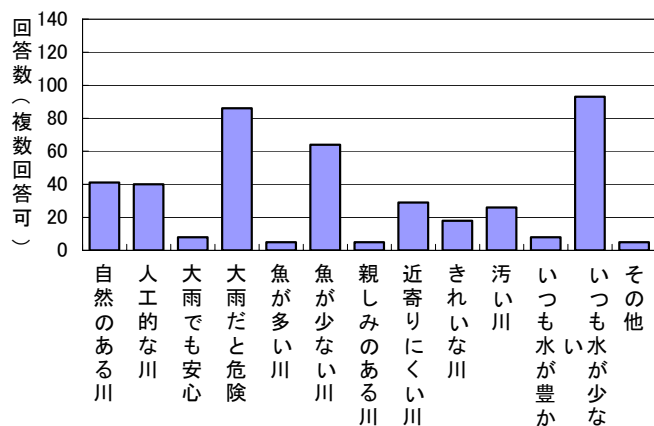
・ 佐分利川の治水目標（維持管理により現在の30年に一回程度の規模の洪水に対応できる能力を維持する）について、どう思われますか？



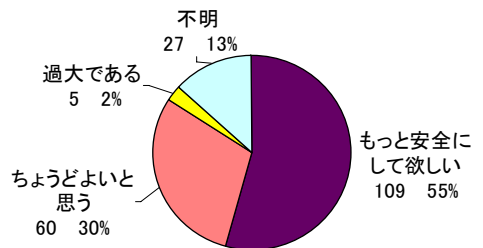
〈主な意見〉

- ・ 近年、全国各地で水害が起きているので心配。
 - ・ 川幅は広く安心だが、土砂がたまっている。
- ⇒現在得られている治水安全度が常に確保されるよう、河口部の浚渫や井堰の改良指導等により、維持管理を行っていきます。（河川整備計画における対応）

・ 大津呂川はどのようなイメージですか？



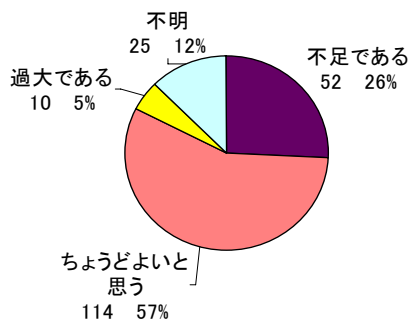
・ 大津呂川の治水目標（家屋が隣接する区間を30年に一回程度の規模の洪水に対応できるようにする）について、どう思われますか？



〈主な意見〉

- ・ 災害はいつ起こるか分からない。早急に対応を。
 - ・ 天井川であるため、堤防の強度を確保してほしい。
- ⇒上流での洪水調節により、家屋連担区間では、概ね30年に1回程度の洪水に対応できるようにします。（河川整備計画における対応）

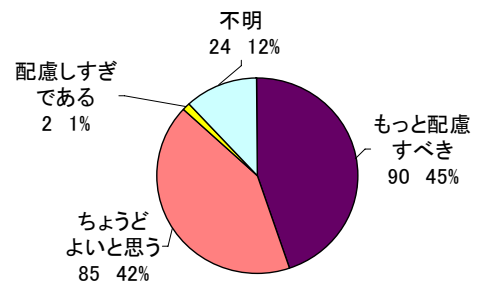
・ 利水の目標（渇水時にも安定した水利用ができ、魚などの生息環境の向上や良好な水質などを保全）について、どう思われますか？



〈主な意見〉

- ・ 大津呂川には、夏に水もなく魚もいない。
 - ・ 夏は節水の呼びかけがあり水不足対策は必要。
- ⇒利水者及び地域住民の協力を得ながら適正な水管理に努めていきます。
大津呂川上流に、新たな水源となる補給施設の建設により、安定的な流況を確保します。（河川整備計画における対応）

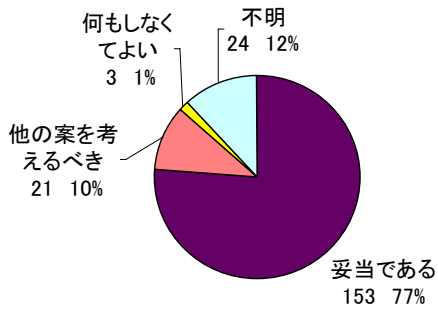
・ 環境の目標（滞筋の確保、魚道の改善などにより、生物の住み良い環境の保全や環境をつくる）について、どう思われますか？



〈主な意見〉

- ・ 瀬・淵があり、魚や鳥のいる川にしてほしい。
 - ・ ヨシをなくし、川辺で遊べる川にしてほしい。
- ⇒関係機関と連携して、良好な河川景観や動植物の生息・生育環境の保全・確保と良好な水質の保全に努めます。（河川整備計画における対応）

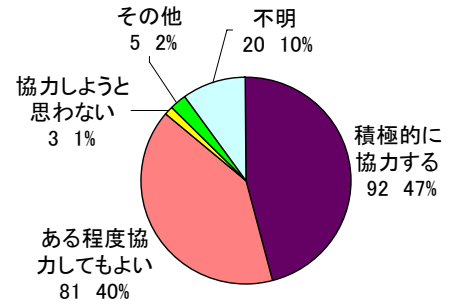
・整備内容（大津呂川上流での治水・利水・環境の機能を持つ生活貯水池建設）についてどう思われますか？



〈主な意見〉

- ・ 開発計画も含め、安定した水源確保が必要。完成すれば土砂も防げる。早く完成してほしい。
 - ・ 環境や費用を考えて、開発は最低限に。
- ⇒極力環境への影響が小さくなるよう努めます。自然や生活環境等への影響予測や評価を行い、影響の回避・低減に努めます。（河川整備計画における対応）

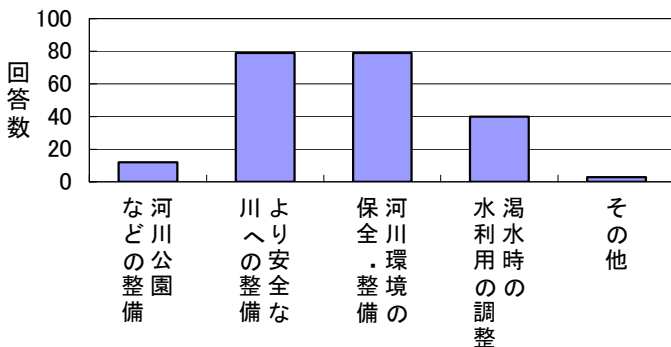
・維持管理（草刈りやゴミ清掃など、河川の維持管理に対する協力）について、どう思われますか？



〈主な意見〉

- ・ 県も、維持管理にもっと力を入れて欲しい。
 - ・ 維持管理の体制が継続できるしくみや積極的なPRが必要。
- ⇒地域と協働しながら河川空間の保全に努めます。地域へ向けた河川情報の発信や、地域からの河川に対する意見を反映した川づくりに努めます。（河川整備計画における対応）

・これからの川づくりに一番重要な事項は何であると思われますか？



⇒これからの川づくりでは、流域に関する治水や利水、自然環境、文化等の状況を考慮すると共に、地域の発展に即応していくことを基本方針とします。この方針をもとに、長期的に水源から河口まで一貫した河川の総合的な保全と利用を図っていきます。

今回は、この基本方針をもとに、県内の他河川の整備状況とのバランスを考慮したうえで、今後約20年間にわたる河川整備計画を策定していきます。（河川整備計画における対応）

☆☆☆☆☆☆☆☆ 小浜土木事務所からのお知らせ ☆☆☆☆☆☆☆☆☆

●住民説明会や住民アンケート調査結果についての資料は、下記の場所で閲覧できる他、ホームページからもダウンロードできます。

- * 福井県嶺南振興局小浜土木事務所 1階ロビー
- * 大飯町役場 1階ロビー

福井県嶺南地域流域検討会ニュース<佐分利川住民説明会編>

【編集・発行】福井県嶺南振興局小浜土木事務所

【連絡先】福井県嶺南振興局小浜土木事務所

●福井県土木部河川課（三田村・矢田部）

〒908-8015 福井市大手3-17-1 電話：0776-20-0481

●福井県嶺南振興局小浜土木事務所地域整備課（中島）

〒917-0241 小浜市遠敷1-101 電話：0770-56-2100（代）

福井県嶺南地域流域検討会ホームページアドレス

<http://info.pref.fukui.jp/kasen/index.html>