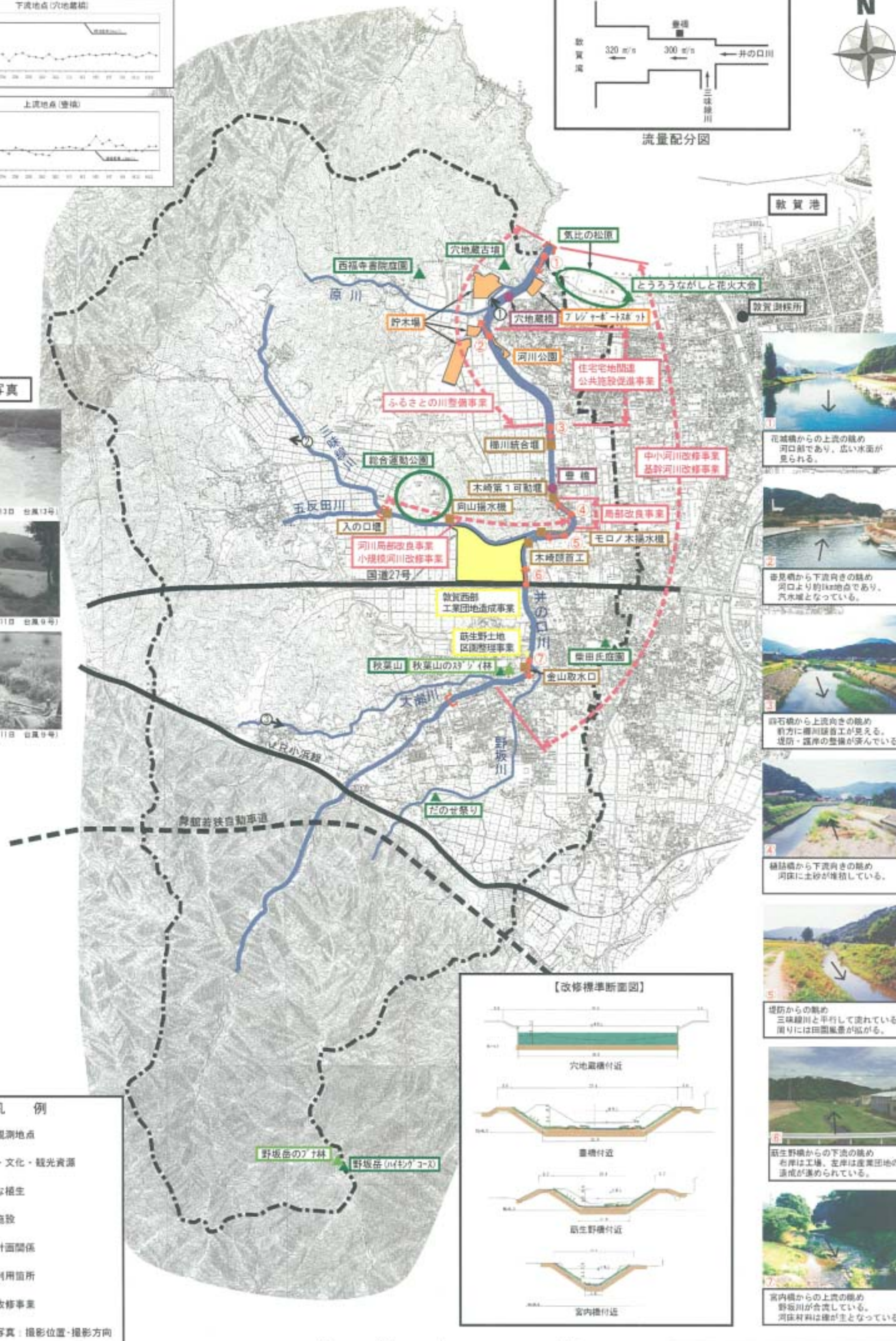
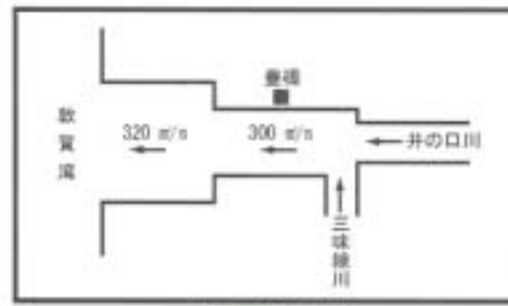
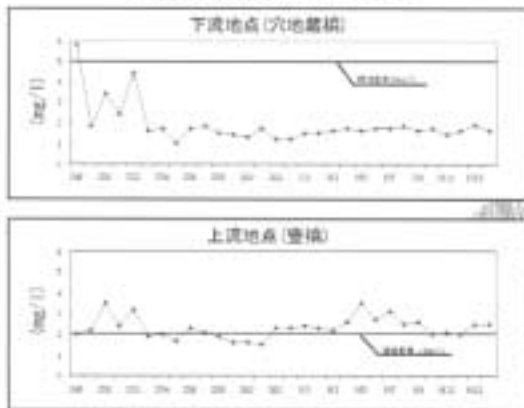


水質の状況 (COD値)



被災写真



- 凡例
- 水質観測地点
 - 史跡・文化・観光資源
 - 貴重な植生
 - 取水施設
 - 都市計画関係
 - 河川利用箇所
 - 河川改修事業
 - 現況写真：撮影位置・撮影方向
 - ①→ 被災写真：撮影位置・撮影方向

