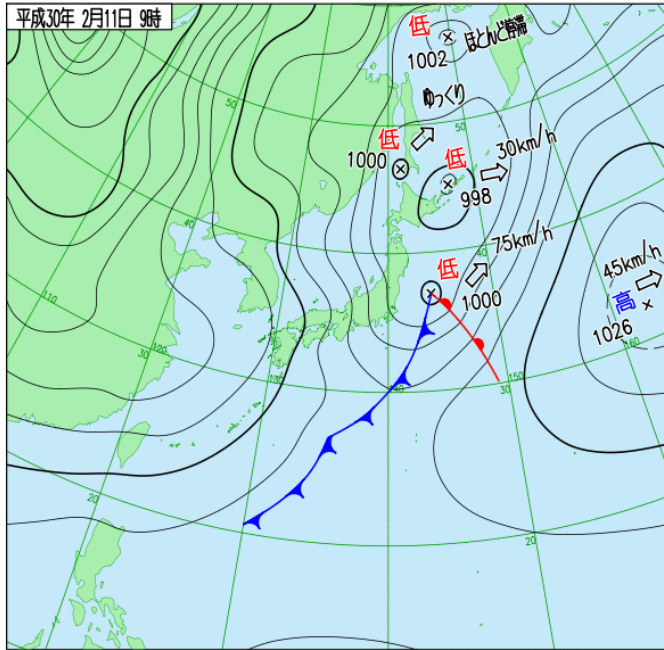


# 今後の天気について (11～13日の雪の見通し)

平成30年2月11日福井地方気象台

嶺北では引き続き、積雪による交通障害やなだれ、屋根からの落雪、除雪による事故に注意してください。



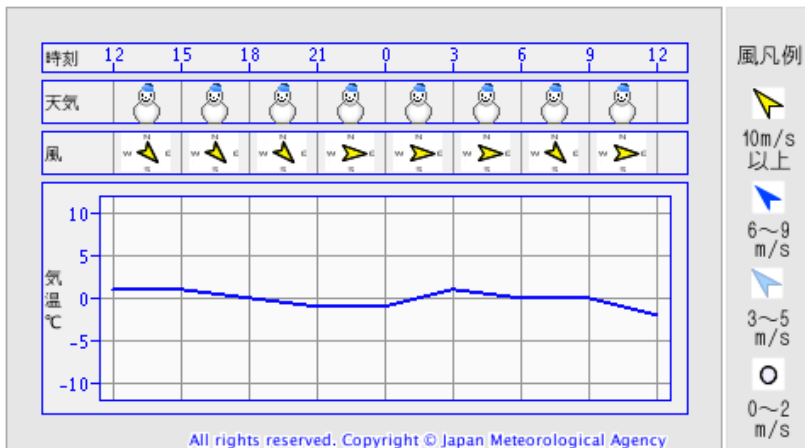
(今日の天気 11日)

冬型の気圧配置となるため、雪となるでしょう。また、日中から夜にかけて気温が低下する見込みです。

(明日の天気 12日)









冬型の気圧配置が続く見込みです。

このため、雪で雷を伴い大雪となる所があるでしょう。



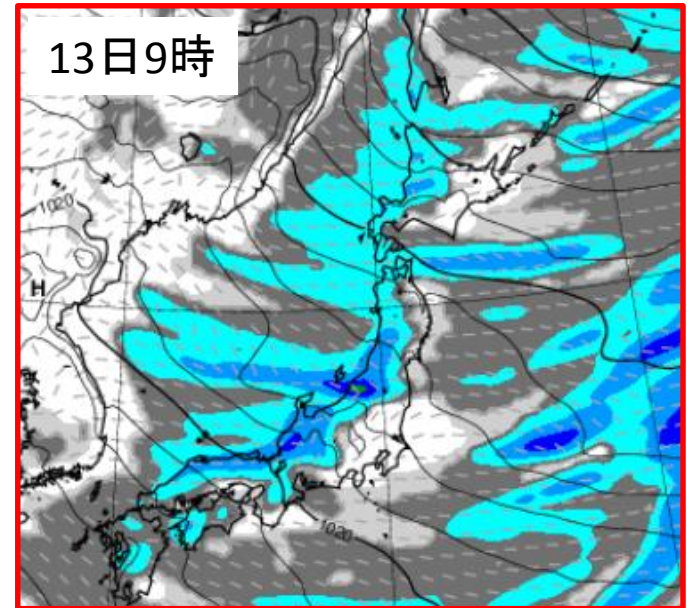
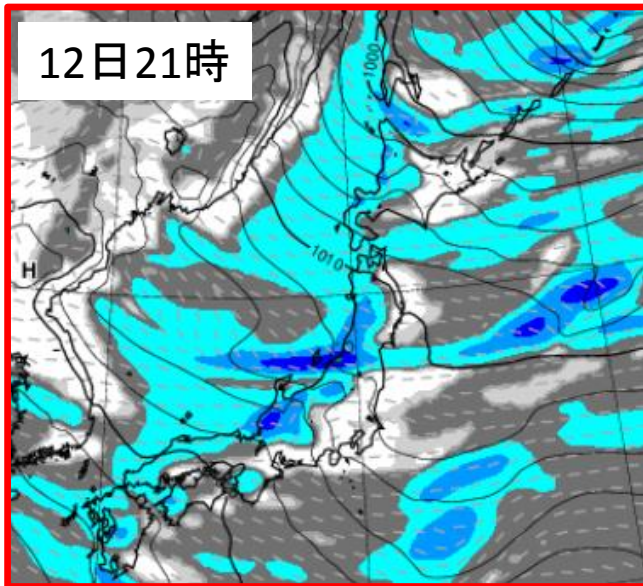
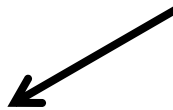
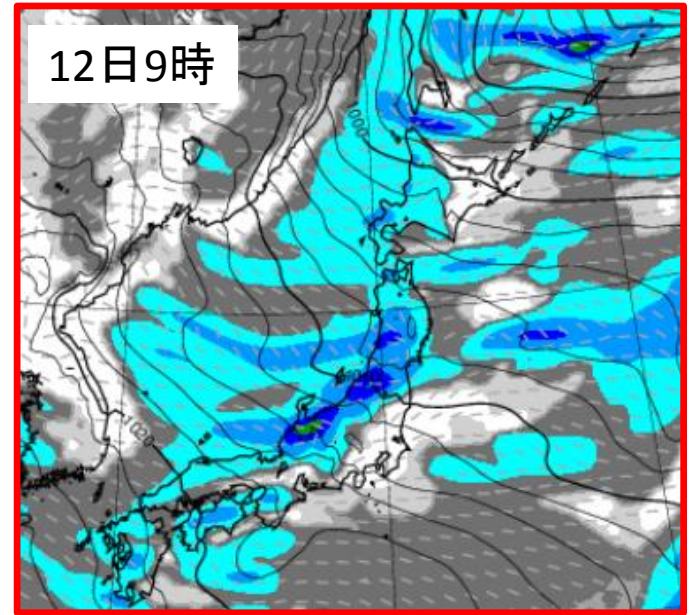
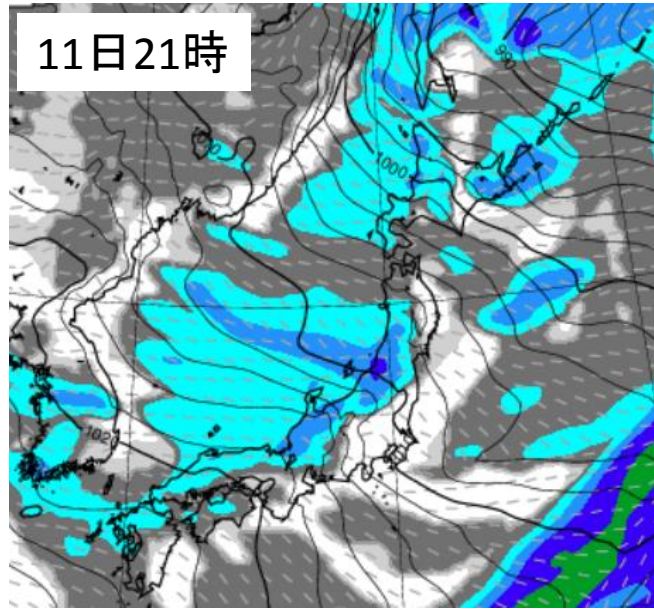
# 11日から13日の天気について

2月11日11時 福井県の週間天気予報

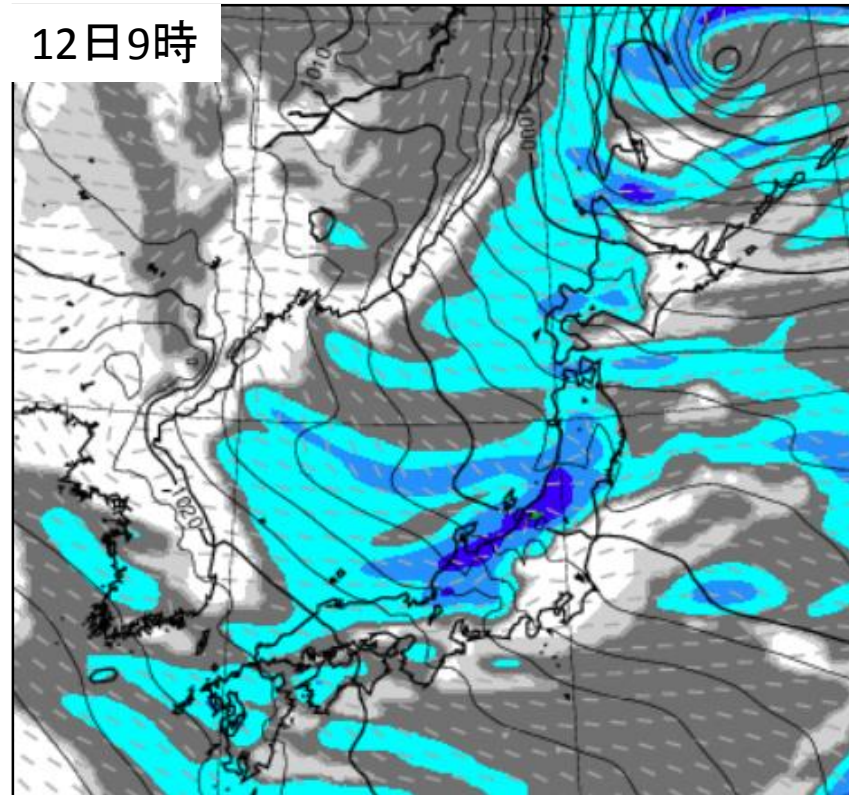
日付	12月	13火	14水	15木	16金	17土	18日
福井県	雪 	雪時々止む    	曇 	曇一時雨か雪    	曇 	曇 	曇 
降水確率(%)	90/90/90/90	90	40	60	40	30	30
信頼度	/	/	C	C	C	C	C
福井	最高(°C)	0	9 (6~11)	7 (5~9)	6 (4~8)	6 (4~8)	6 (3~9)
	最低(°C)	-2	0 (-2~1)	-1 (-3~0)	2 (0~4)	0 (-2~2)	0 (-2~1)
平年値	降水量の合計		最高最低気温				
			最低気温		最高気温		
福井	平年並 31 - 46mm		0.2 °C		7.4 °C		

11日から13日頃にかけては、冬型の気圧配置が強まるため荒れた天気となり、大雪となるおそれがあります。

# 予想気圧配置と雨や雲の領域(11から13日)



# 12日9時の予想天気図



- 西風が強い気圧配置。
- 山地で降雪量が多くなる気圧配置。
- 12日は平地でも大雪になる可能性がある。  
(6日と同程度の寒気が、12～13日にかけて南下)

# 警報・注意報の発表状況(福井県)

新たな雪が降るため、積雪の多い地域では、なだれに注意してください。また、平地でも屋根からの落雪に注意してください。

福井県			今後の推移(■特別警報級 ■警報級 ■注意報級)								備考・ 関連する現象	
発表中の 警報・注意報等の種別			11日						12日			
			3-6	6-9	9-12	12-15	15-18	18-21	21-24	0-3		3-6
風雪	風速 (メートル)	陸上	12	12	12	12	12	12	12	12	12	以後も注意報級
			*	*	*	*	*	*	*	*	*	*は雪を伴う
		海上	15	15	15	15	15	15	15	18	16	以後も注意報級
			*	*	*	*	*	*	*	*	*	*は雪を伴う
波浪	波高 (メートル)	2	3	4	4	4	5	5	5	5	以後も注意報級	
なだれ											13日にかけて 以後も注意報級	

各要素の予想値は、確度が一定に達したものを表示しています。  
 ■で着色した種別は、今後特別警報に切り替える可能性が高い警報を表しています。  
 ■で着色した種別は、今後特別警報に切り替える可能性が高い注意報を表しています。  
 ■で着色した種別は、今後警報に切り替える可能性が高い注意報を表しています。

# 警報級の可能性（嶺北）

11から13日にかけて、強い冬型の気圧配置となる見込みです。最新の気象情報に注意してください。

嶺北		02/11 11:00発表					02/11 11:00発表			
		11日			12日		13日	14日	15日	16日
		夕方まで	夜～明け方	朝～夜遅く						
種別	12-18	18-24	0-6	6-12	12-24					
大雨	警報級の可能性	-	-		-		-	-	-	-
	1時間最大雨量 (ミリ)	15以下	15以下	15以下	15以下	15以下				
	30時間最大雨量 (ミリ)	25以下	25以下	25以下	25以下	25以下				
	24時間最大雨量 (ミリ)			50から100						
大雪	警報級の可能性	-	[中]		[中]		[中]	-	-	-
	6時間最大降雪量 (センチ)	15	15	20	20	20				
	24時間最大降雪量 (センチ)			50から70						
暴風 (暴風雪)	警報級の可能性	-	-		-		-	-	-	-
	陸上 最大風速 (メートル)	12	12	12	12	12				
	海上 最大風速 (メートル)	15	15	18	15	15				
波浪	警報級の可能性	-	[中]		[中]		-	-	-	-
	波高 (メートル)	4	5	5	5	5				

[高]: 警報発表中、又は、警報を発表するような現象発生の可能性が高い状況。  
 [中]: [高]ほど可能性が高くはないが、警報を発表するような現象発生のある状況。  
 明後日以降は、福井県の警報級の可能性を表示しています。

# 警報級の可能性（嶺南）

11から13日にかけて、強い冬型の気圧配置となる見込みです。最新の気象情報に注意してください。

嶺南		02/11 11:00発表					02/11 11:00発表			
		11日		12日			13日	14日	15日	16日
		夕方まで	夜～明け方	朝～夜遅く						
種別	12-18	18-24	0-6	6-12	12-24					
大雨	警報級の可能性	-	-	-	-	-	-	-	-	
	1時間最大雨量 (ミリ)	15以下	15以下	15以下	15以下	15以下	-	-	-	
	30時間最大雨量 (ミリ)	25以下	25以下	25以下	25以下	25以下	-	-	-	
	24時間最大雨量 (ミリ)			50から100			-	-	-	
大雪	警報級の可能性	-	-	[中]		[中]	-	-	-	
	6時間最大降雪量 (センチ)	2 山地では5	5 山地では10	10 山地では15	15 山地では20	15	-	-	-	
	24時間最大降雪量 (センチ)			50から70			-	-	-	
暴風 (暴風雪)	警報級の可能性	-	-	-		-	-	-	-	
	陸上 最大風速 (メートル)	12	12	12	12	12	-	-	-	
	海上 最大風速 (メートル)	15	15	16	15	15	-	-	-	
波浪	警報級の可能性	-	[中]	[中]		-	-	-	-	
	波高 (メートル)	4	4	5	5	5	-	-	-	

[高]: 警報発表中、又は、警報を発表するような現象発生の可能性が高い状況。  
 [中]: [高]ほど可能性は高くないが、警報を発表するような現象発生可能性がある状況。  
 明後日以降は、福井県の警報級の可能性を表示しています。



# 福井県気象情報 第3号

(2月11日5時43分発表より降雪量予想)

## 〔雪の予想〕

嶺北の山地を中心に降雪が強まり、12日には、平地でも降雪が強まる見込みです。

12日6時までには予想される24時間降雪量は、多い所で、

嶺北	平地	25センチ	山地	40センチ
----	----	-------	----	-------

	奥越	50センチ		
--	----	-------	--	--

嶺南	平地	15センチ	山地	25センチ
----	----	-------	----	-------

の見込みです。

13日6時までには予想される24時間降雪量は、多い所で、

40から60センチの見込みです。

その後も13日夕方にかけて、降雪量は多くなるでしょう。

# 警報・注意報の発表について

嶺北	大雪注意報	11日夕方頃
	大雪警報(山地)	12日朝頃
	大雪警報(平地)	12日夕方から夜
嶺南(東部)	大雪注意報	11日夕方頃