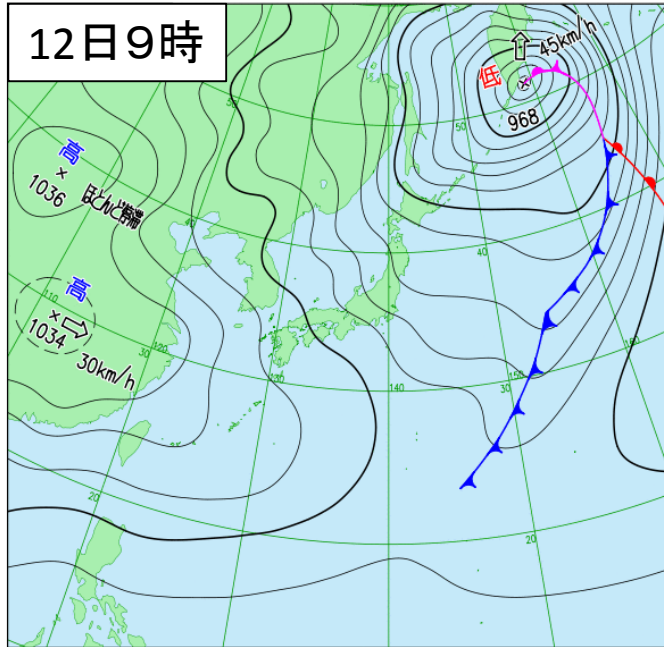


# 大雪の見通しについて

平成30年2月12日福井地方気象台

引き続き、大雪による交通障害やなだれ、  
屋根からの落雪、除雪作業中の事故に注意してください。


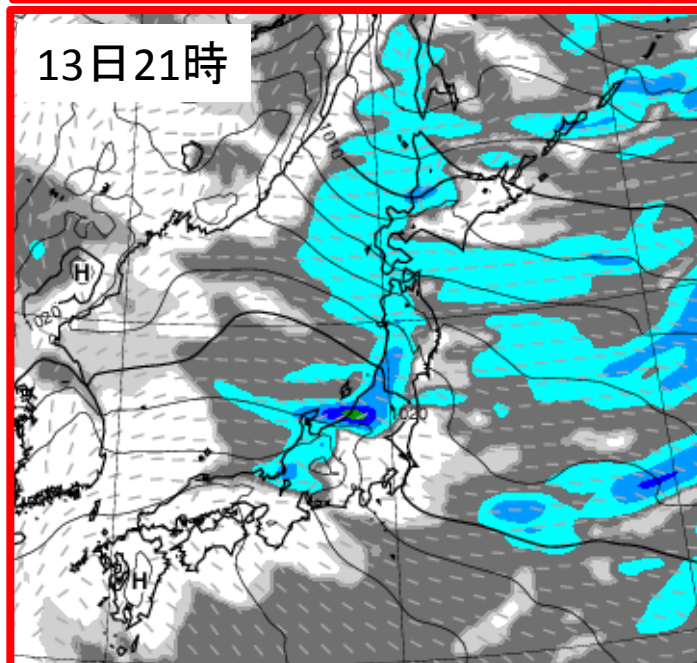
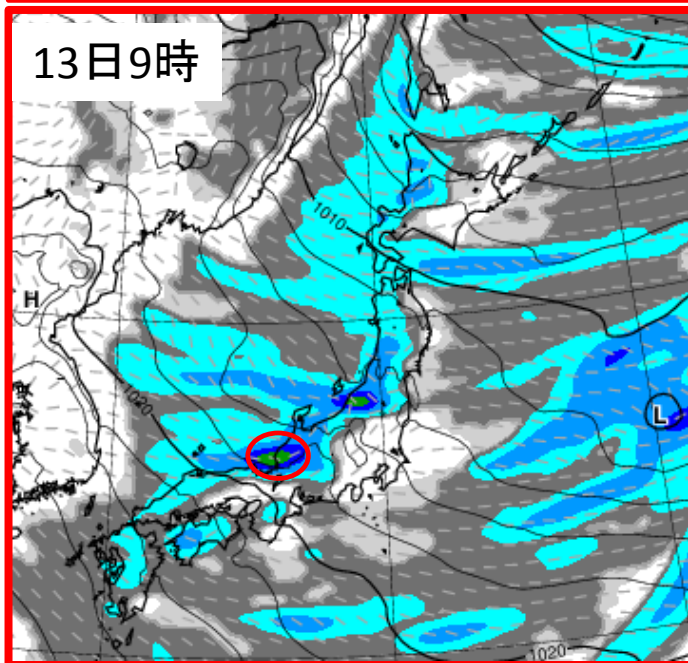
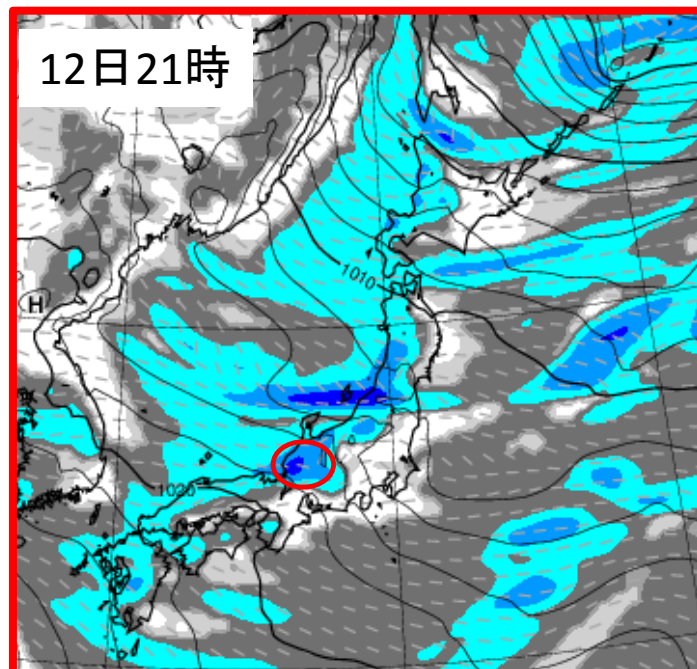
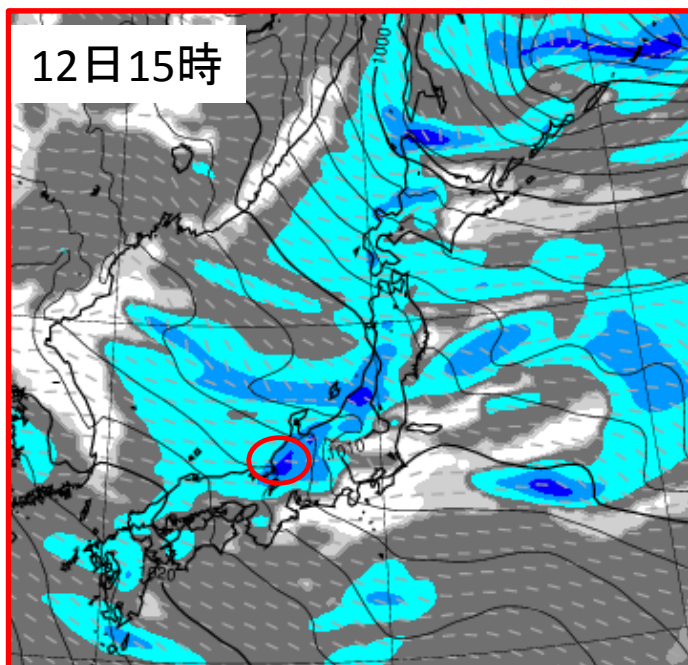


福井地方気象台発表  
府県天気予報 : 平成30年2月12日11時  
府県週間天気予報 : 平成30年2月12日11時

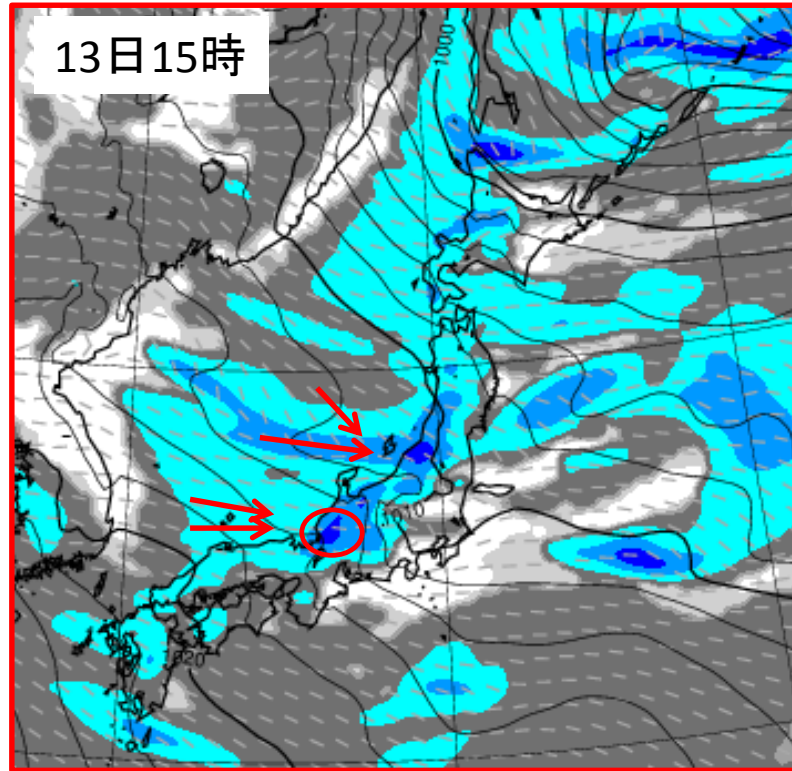
日付		13 火	14 水	15 木	16 金	17 土	18 日	19 月
福井県	天気	雪	くもり時々 晴れ	くもり時々 雨か雪	くもり時々 晴れ	くもり	くもり	くもり
	降水確率(%)	90/90/90/50	40	70	30	30	30	40
	日別信頼度	/	/	B	C	C	C	C
福井の気温	最低(°C)	-2 (-)	-1 (-2~1)	2 (1~5)	0 (-3~2)	-1 (-3~1)	-1 (-3~2)	-2 (-5~1)
	最高(°C)	2 (-)	8 (5~10)	7 (5~9)	7 (4~9)	6 (4~8)	5 (2~7)	6 (3~8)
福井の平年値	最低平年値(°C)	0.1	0.1	0.2	0.2	0.2	0.3	0.3
	最高平年値(°C)	7.3	7.3	7.4	7.5	7.5	7.6	7.7
	降水量の合計 平年並	31-46mm						

強い冬型の気圧配置の影響で、  
福井県では13日にかけて大雪となる見込みです。

# 予想気圧配置と降水や雲の領域(12~13日)



# 13日15時の予想天気図



- 強い冬型で、山地で降雪量が多くなる気圧配置。
  - 平地でも大雪になる可能性がある。
- (6日と同程度の寒気が、12～13日にかけて南下)

# 気象警報・注意報

平成30年2月12日11時55分 福井地方気象台発表

## 嶺北

嶺北 発表中の 警報・注意報等の種別			今後の推移(■特別警報級 ■警報級 ■注意報級)									備考・ 関連する現象	
			12日					13日					
			9-12	12-15	15-18	18-21	21-24	0-3	3-6	6-9	9-12		
風雪	風速 (メートル)	陸上	12	12	12								
			*	*	*								*は雪を伴う
		海上	15	15	15								
			*	*	*								*は雪を伴う
波浪	波高 (メートル)	6	6	6	5	4	4	4	4	4	以後も注意報級		
大雪											以後も警報級		
雷											以後も注意報級		
なだれ											以後も注意報級		
着雪											以後も注意報級		

各要素の予想値は、確度が一定に達したものを表示しています。  
 ■で着色した種別は、今後特別警報に切り替える可能性が高い警報を表しています。  
 ■で着色した種別は、今後特別警報に切り替える可能性が高い注意報を表しています。  
 ■で着色した種別は、今後警報に切り替える可能性が高い注意報を表しています。

## 嶺南

嶺南 発表中の 警報・注意報等の種別			今後の推移(■特別警報級 ■警報級 ■注意報級)									備考・ 関連する現象	
			12日					13日					
			9-12	12-15	15-18	18-21	21-24	0-3	3-6	6-9	9-12		
風雪	風速 (メートル)	陸上	12	12	12								
			*	*	*							*は雪を伴う	
		海上	15	15	15								
			*	*	*								*は雪を伴う
波浪	波高 (メートル)	6	6	6	5	4	4	4	4	4	以後も注意報級		
大雪											以後も注意報級		
雷											以後も注意報級		
なだれ											以後も注意報級		
着雪											以後も注意報級		

各要素の予想値は、確度が一定に達したものを表示しています。  
 ■で着色した種別は、今後特別警報に切り替える可能性が高い警報を表しています。  
 ■で着色した種別は、今後特別警報に切り替える可能性が高い注意報を表しています。  
 ■で着色した種別は、今後警報に切り替える可能性が高い注意報を表しています。

# 警報級の可能性(嶺北)

平成30年2月12日12時00分 福井地方気象台発表

嶺北		02/12 12:00発表					02/12 11:00発表			
種別		12日		13日			14日	15日	16日	17日
		夕方まで	夜~明け方	朝~夜遅く						
		12-18	18-24	0-6	6-12	12-24				
大雨	警報級の可能性	-	-		-		-	-	-	-
	1時間最大雨量 (ミリ)	15以下	15以下	15以下	15以下	15以下				
	3時間最大雨量 (ミリ)	25以下	25以下	25以下	25以下	25以下				
	24時間最大雨量 (ミリ)			50以下						
大雪	警報級の可能性	[高]	[高]		[高]		-	-	-	-
	6時間最大降雪量 (センチ)	20	20	20	20	15				
	24時間最大降雪量 (センチ)			50から70						
暴風 (暴風雪)	警報級の可能性	-	-		-		-	-	-	-
	陸上 最大風速 (メートル)	12	10	9以下	10	10				
	海上 最大風速 (メートル)	15	12	12	13	13				
波浪	警報級の可能性	[高]	[中]		-		-	-	-	-
	波高 (メートル)	6	5	4	4	4				

[高]: 警報発表中、又は、警報を発表するような現象発生の可能性が高い状況。  
 [中]: [高]ほど可能性が高くはないが、警報を発表するような現象発生可能性がある状況。  
 明後日以降は、福井県の警報級の可能性を表示しています。



# 警報級の可能性(嶺南)

平成30年2月12日12時00分 福井地方気象台発表

嶺南		02/12 12:00発表					02/12 11:00発表				
種別		12日		13日			14日	15日	16日	17日	
		夕方まで	夜～明け方		朝～夜遅く						
		12-18	18-24	0-6	6-12	12-24					
大雨	警報級の可能性	-	-		-			-	-	-	-
	1時間最大雨量 (ミリ)	15以下	15以下	15以下	15以下	15以下					
	30時間最大雨量 (ミリ)	25以下	25以下	25以下	25以下	25以下					
	24時間最大雨量 (ミリ)	斜線	斜線	50以下							
大雪	警報級の可能性	[中]	[中]		[中]			-	-	-	-
	60時間最大降雪量 (センチ)	15	8 山地では15	10 山地では20	10 山地では20	8 山地では15					
	24時間最大降雪量 (センチ)	斜線	斜線	20から30							
暴風 (暴風雪)	警報級の可能性	-	-		-			-	-	-	-
	陸上 最大風速 (メートル)	12	10	9以下	9以下	9以下					
	海上 最大風速 (メートル)	15	12	12	13	13					
波浪	警報級の可能性	[高]	[中]		-			-	-	-	-
	波高 (メートル)	6	5	4	4	4					

[高]: 警報発表中、又は、警報を発表するような現象発生の可能性が高い状況。  
 [中]: [高]ほど可能性が高くはないが、警報を発表するような現象発生可能性がある状況。  
 明後日以降は、福井県の警報級の可能性を表示しています。

# 福井県気象情報 第6号

(2月12日11時28分発表より降雪量予想)

## [雪の予想]

福井県では、13日にかけて大雪となるでしょう。

13日12時までには予想される24時間降雪量は、多い所で、

嶺北	平地	40センチ	山地	70センチ
----	----	-------	----	-------

	奥越	70センチ		
--	----	-------	--	--

嶺南	平地	30センチ	山地	60センチ
----	----	-------	----	-------

の見込みです。